

СОГЛАСОВАНО
Автономная некоммерческая организация
инвалидов и людей в трудной жизненной
ситуации «Я могу, я есть, я буду»



М.Ю.Ларина
2024 г.


СОГЛАСОВАНО
Заведующий МБДОУ -
детский сад № 393



А.Ю. Лапина
2024 г.

ПАСПОРТ
доступности объекта социальной инфраструктуры
и предоставляемых на нем услуг
МБДОУ № 393/3

г. Екатеринбург, 2024 г.



ПАСПОРТ ДОСТУПНОСТИ
объекта социальной инфраструктуры (ОСИ)
и предоставляемых на нем услуг
МБДОУ - детский сад № 393

1. Общие сведения об объекте

- 1.1. Наименование (вид) объекта Муниципальное бюджетное дошкольное образовательное учреждение - детский сад № 393
- 1.2. Адрес объекта 620027, Свердловская область, г. Екатеринбург, ул. Мельковская, 9а
- 1.3. Сведения о размещении объекта:
- отдельно стоящее здание 2 этажа, 908,6 кв.м.
- наличие прилегающего земельного участка (да, нет); 3 698 кв.м
- 1.4. Год постройки здания 1958, последнего капитального ремонта 2000
- 1.5. Дата предстоящих плановых ремонтных работ: *текущего* 2024, *капитального* 2011
- 1.6. Сведения об организации, расположенной на объекте
- 1.6.1. Название организации, расположенной на объекте:
- полное наименование (по учредительным документам) Муниципальное бюджетное дошкольное образовательное учреждение - детский сад № 393
- сокращенное наименование (по учредительным документам) МБДОУ - детский сад № 393
- 1.6.2. Юридический адрес, телефон, электронная почта 620027 Свердловская область, г. Екатеринбург, ул. Мельковская, 9а, 8(343)370-53-63, ekb mdou393@mail.ru
- 1.6.3. Основание для пользования объектом (оперативное управление, аренда, собственность) оперативное управление
- 1.6.4. Форма собственности (государственная (федеральная, региональная) муниципальная, частная) муниципальная
- 1.6.5. Вышестоящая организация (*наименование*) Департамент образования Администрации города Екатеринбурга
- 1.6.6. Юридический адрес вышестоящей организации, другие координаты 620014, Свердловская область, г. Екатеринбург, ул. Ленина, дом 24а / телефон 8 (343) 304-12-51

2. Характеристика деятельности организации на объекте (по обслуживанию населения)

- 2.1. Сфера деятельности (*социальная защита, занятость, здравоохранение, культура, образование, транспорт, информация и связь, физическая культура и спорт*) образование
- 2.1. Категории обслуживаемого населения по возрасту: (дети, взрослые, все возрастные категории) дети
- 2.2. Категории обслуживаемых инвалидов: *инвалиды, передвигающиеся на креслах-колясках, инвалиды с нарушениями опорно-двигательного аппарата; инвалиды с нарушением зрения, инвалиды с нарушением слуха, инвалиды с умственными нарушениями*) дети-инвалиды с нарушениями слуха
- 2.3. Виды услуг образовательные
- 2.4. Форма оказания услуг: (на объекте, с длительным пребыванием, с проживанием, на дому, дистанционно) на объекте
- 2.5. Плановая мощность: посещаемость (количество обслуживаемых в день), вместимость, пропускная способность 167
- 2.6. Участие в исполнении индивидуальной программы реабилитации или абилитации инвалида (ребенка-инвалида) (да, нет) нет

3 Состояние доступности объекта

3.1. Путь следования к объекту пассажирским транспортом (описать маршрут движения с использованием пассажирского транспорта)

Пути следования пассажирского транспорта в непосредственной близости к учреждению отсутствуют.

* Автобус 57,59,48,61,87 остановки «Дом музыки».

* Троллейбус 26,27,34 остановка «Дом музыки».

* наличие адаптированного пассажирского транспорта к объекту - **нет**

3.2 Путь к объекту от ближайшей остановки пассажирского транспорта:

3.2.1. Расстояние до объекта от остановки транспорта **от автобусной остановки «Дом Музыки» 700 м. от троллейбусной остановки - 700 м. от метро «Динамо» 600 м**

3.2.2. Время движения (пешком) **10 мин. от автобусной остановки «Дом музыки», 10 мин. От троллейбусной остановки «Дом музыки», 10 мин. от остановки «метро Динамо».**

3.2.3. Наличие выделенного от проезжей части пешеходного пути (да, нет) **да**

3.2.4. Перекрестки (нерегулируемые, регулируемые, регулируемые со звуковой сигнализацией, таймером, нет) **регулируемые и нерегулируемые**

3.2.5. Информация на пути следования к объекту (акустическая, тактильная, визуальная, нет) **нет**

3.2.6. Перепады высоты на пути (съезды с тротуара) (нет/есть, (описать)) **есть – съезды с тротуаров на высоту паребрика**

3.2.7. Их обустройство для инвалидов, передвигающихся на креслах-колясках (нет/есть (описать)) **есть – съезды с тротуаров**

3.3 Организация доступности объекта и предоставляемых на нем услуг для инвалидов

№ п/п	Категория инвалидов (вид нарушения)	Вариант организации доступности объекта (формы обслуживания)*
1.	Все категории инвалидов и МГН	ДУ
	<i>в том числе инвалиды:</i>	
2	передвигающиеся на креслах-колясках	Б
3	с нарушениями опорно-двигательного аппарата	А
4	с нарушениями зрения	ДУ
5	с нарушениями слуха	А
6	с нарушениями умственного развития	ДУ

* - указывается один из вариантов: «А», «Б», «ДУ», «Нет»

Вариант организации доступности объекта (формы обслуживания)

«А» - Доступность всех зон и помещений - универсальная

«Б» - Доступны специально выделенные участки и помещения

«ДУ» - Доступность условная: дополнительная помощь сотрудника, услуги на дому, дистанционно

«Нет» - Не организована доступность

3.4 Состояние доступности основных структурно-функциональных зон объекта

№ п/п	Основные структурно-функциональные зоны	Состояние доступности, в том числе для основных категорий инвалидов**					
		К (для передвигающихся на креслах-колясках)	О (с нарушениями опорно-двигательного аппарата)	С (с нарушениями зрения)	Г (с нарушениями слуха)	У (с умственными нарушениями)	Для всех категорий маломобильных групп населения)
1	Территория, прилегающая к зданию	ДЧ	ДЧ	ДУ	ДУ	ДУ	ДУ

	(участок)						
2	Вход (входы) в здание	ДУ	ДУ	ДУ	ДУ	ДУ	ДУ
3	Путь (пути) движения внутри здания (в т.ч. пути эвакуации)	ДЧ	ДУ	ДУ	ДУ	ДЧ	ДЧ
4	Зона целевого назначения здания (целевого посещения объекта)	ДУ	ДУ	ДУ	ДУ	ДУ	ДУ
5	Санитарно-гигиенические помещения	ДУ	ДУ	ДУ	ДУ	ДУ	ДУ
6	Система информации и связи (на всех зонах)	ДЧ	ДЧ	ДЧ	ДЧ	ДЧ	ДЧ
7	Пути движения к объекту (от остановки транспорта)	ДП	ДП	ДП	ДП	ДП	ДП
8	Все зоны и участки	ДУ	ДУ	ДУ	ДУ	ДУ	ДУ

** Указывается:

ДП - доступно полностью (доступность для всех категорий инвалидов и других маломобильных групп населения);

ДЧ - доступно частично (доступность мест целевого назначения для отдельных категорий инвалидов);

ДУ - доступно условно организация помощи сотрудниками организации или иной альтернативной формы обслуживания (на дому, дистанционно, иное)),

нет – недоступно (не предназначен для посещения инвалидами и другими маломобильными группами населения).

3.5 Итоговое заключение о состоянии доступности ОСИ:

ДОСТУПНО УСЛОВНО – территория, прилегающая к зданию, санитарно-гигиенические помещения доступны для инвалидов. Пути движения по зданию, включая пути эвакуации условно доступны (помощь сотрудника).

4 Управленческое решение

4.1.Рекомендации по адаптации основных структурных элементов объекта

№№ п \п	Основные структурно-функциональные зоны объекта	Рекомендации по адаптации объекта (вид работы)			
		не нуждается (доступ обеспечен)	ремонт (текущий, капитальный), оснащение оборудованием	индивидуальное решение с техническими средствами реабилитации	технические решения невозможны – организация альтернативной формы обслуживания
1	Территория, прилегающая к зданию (участок)	-	-	Установить информационные таблички с указанием направлений и наименований доступных	-

				групп объекта	
2	Вход (входы) в здание	-	-	Укладка покрытия не допускающая скольжения. Установить доводчики и убрать высокие пороги.	-
3	Путь (пути) движения внутри здания (в т.ч. пути эвакуации)	-	-	Устранение перепадов высот, установка поручней.	-
4	Зона целевого назначения здания (целевого посещения объекта)	-	Ремонт текущий	Установить индукционную систему для слабослышащих	-
5	Санитарно-гигиенические помещения	-	-	Смонтировать откидные стульчики с поручнями	-
6	Система информации на объекте (на всех зонах)	-	-	Приобретение и размещение тактильных средств для обеспечения непрерывности информации на пути движения инвалидов по зрению	-
7	Пути движения к объекту (от остановки транспорта)	Доступ обеспечен	-	-	-
8	Все зоны и участки	-	Подлежат периодическому обновлению вследствие износа	Приобретение ФМ – система адаптированная для слабослышащих	-


* - указывается конкретные рекомендации по каждой структурно-функциональной зоне

4.2. Период проведения работ – в рамках исполнения (указать наименование программы или плана мероприятий по адаптации основных структурно-функциональных зон объекта) – по мере поступления денежных средств



4.3 Ожидаемый результат (по состоянию доступности) после выполнения работ по адаптации основных структурно-функциональных зон объекта –ДЧ территория прилегающая к зданию и пути движения по зданию, включая пути эвакуации(помощь сотрудника)

4.4 Паспорт доступности объекта социальной инфраструктуры и предоставляемых на нем услуг (далее – Паспорт доступности объекта) разработан комиссией по проведению обследования и паспортизации объекта социальной инфраструктуры и предоставляемых на нем услуг (далее – Комиссия):

Председатель Комиссии:

 /А.Ю. Лапина/
(подпись/Ф.И.О.)

Члены Комиссии:

 /А.В. Гуляева/
(подпись/Ф.И.О.)
 /О.П. Ситникова/
(подпись/Ф.И.О.)

(подпись/Ф.И.О.)

5. Копия Паспорта доступности объекта направлена 10.07.2024

(дата)

в УСД №26 ФГБУ «Бережливые Д.Б.» (наименование
территориального отраслевого исполнительного органа государственной
власти Свердловской области – управления социальной политики Министерства
социальной политики Свердловской области)

для размещения информации о состоянии доступности объекта социальной инфраструктуры и предоставляемых на нем услуг для инвалидов и других маломобильных групп населения Свердловской области в автоматизированной информационной системе «Доступная среда Свердловской области» в информационно-телекоммуникационной сети «Интернет».

Прошнуровано, пронумеровано

6 (шесть) листов

Заведующий МБДОУ – детский сад № 393

А.Ю. Лапина

