

СОГЛАСОВАНО

Автономная некоммерческая организация
инвалидов и людей в трудной жизненной
ситуации «Я могу, я есть, я буду»



М.Ю.Ларина

2024 г.

СОГЛАСОВАНО

Заведующий МБДОУ -
детский сад № 393



А.Ю. Лапина

2024 г.

ПАСПОРТ

доступности объекта социальной инфраструктуры
и предоставляемых на нем услуг

МБДОУ № 393/2

г. Екатеринбург, 2024 г.



**ПАСПОРТ ДОСТУПНОСТИ
объекта социальной инфраструктуры (ОСИ)
и предоставляемых на нем услуг
МБДОУ - детский сад № 393**

1. Общие сведения об объекте

1.1. Наименование (вид) объекта Муниципальное бюджетное дошкольное образовательное учреждение - детский сад № 393

1.2. Адрес объекта 620027, Свердловская область, г. Екатеринбург, ул. Мельковская, 11а

1.3. Сведения о размещении объекта:

- отдельно стоящее здание 2 этажа, 615,8 кв.м.

- наличие прилегающего земельного участка (да, нет); 3220 кв.м

1.4. Год постройки здания 1962, последнего капитального ремонта нет

1.5. Дата предстоящих плановых ремонтных работ: текущего 2024, капитального 2011

1.6. Сведения об организации, расположенной на объекте

1.6.1. Название организации, расположенной на объекте:

- полное наименование (по учредительным документам) Муниципальное бюджетное дошкольное образовательное учреждение - детский сад № 393

- сокращенное наименование (по учредительным документам) МБДОУ - детский сад № 393

1.6.2. Юридический адрес, телефон, электронная почта 620027 Свердловская область, г. Екатеринбург, ул. Мельковская, 11а, 8(343)370-53-63, ekb_mdou393@mail.ru

1.6.3. Основание для пользования объектом (оперативное управление, аренда, собственность) оперативное управление

1.6.4. Форма собственности (государственная (федеральная, региональная) муниципальная, частная) муниципальная

1.6.5. Вышестоящая организация (наименование) Департамент образования Администрации города Екатеринбурга

1.6.6. Юридический адрес вышестоящей организации, другие координаты 620014, Свердловская область, г. Екатеринбург, ул. Ленина, дом 24а / телефон 8 (343) 304-12-51

2. Характеристика деятельности организации на объекте (по обслуживанию населения)

2.1. Сфера деятельности (социальная защита, занятость, здравоохранение, культура, образование, транспорт, информация и связь, физическая культура и спорт) образование

2.2. Категории обслуживаемого населения по возрасту: (дети, взрослые, все возрастные категории) дети

2.3. Категории обслуживаемых инвалидов: инвалиды, передвигающиеся на креслах-колясках, инвалиды с нарушениями опорно-двигательного аппарата; инвалиды с нарушением зрения, инвалиды с нарушением слуха, инвалиды с умственными нарушениями нет

2.4. Виды услуг образовательные

2.5. Форма оказания услуг: (на объекте, с длительным пребыванием, с проживанием, на дому, дистанционно) на объекте

2.6. Плановая мощность: посещаемость (количество обслуживаемых в день), вместимость, пропуск

2.7. Участие в исполнении индивидуальной программы реабилитации или абилитации инвалида (ребенка-инвалида) (да, нет) нет

3. Состояние доступности объекта

3.1. Путь следования к объекту пассажирским транспортом (описать маршрут движения с использованием пассажирского транспорта)

Пути следования пассажирского транспорта в непосредственной близости к учреждению отсутствуют.

* Автобус 57,59,48,61,87 остановки «Дом музыки».

* Троллейбус 26,27,34 остановка «Дом музыки».

* наличие адаптированного пассажирского транспорта к объекту - **нет**

3.2. Путь к объекту от ближайшей остановки пассажирского транспорта:

3.2.1. Расстояние до объекта от остановки транспорта **от автобусной остановки «Дом Музыки» 700 м. от троллейбусной остановки -700 м. от метро «Динамо» 600 м**

3.2.2. Время движения (пешком) **10 мин. от автобусной остановки «Дом музыки», 10 мин. От троллейбусной остановки «Дом музыки», 10 мин. от остановки «метро Динамо».**

3.2.3. Наличие выделенного от проезжей части пешеходного пути (да, нет) **да**

3.2.4. Перекрестки (нерегулируемые, регулируемые, регулируемые со звуковой сигнализацией, таймером, нет) **регулируемые и нерегулируемые**

3.2.5. Информация на пути следования к объекту (акустическая, тактильная, визуальная, нет) **нет**

3.2.6. Перепады высоты на пути (съезды с тротуара) (нет/есть, (описать)) **есть – съезды с тротуаров на высоту паребрика**

3.2.7. Их обустройство для инвалидов, передвигающихся на креслах-колясках (нет/есть (описать)) **есть – съезды с тротуаров**

3.3. Организация доступности объекта и предоставляемых на нем услуг для инвалидов

№ п/п	Категория инвалидов (вид нарушения)	Вариант организации доступности объекта (формы обслуживания)*
1.	Все категории инвалидов и МГН	ДУ
	<i>в том числе инвалиды:</i>	
2	передвигающиеся на креслах-колясках	Б
3	с нарушениями опорно-двигательного аппарата	А
4	с нарушениями зрения	ДУ
5	с нарушениями слуха	А
6	с нарушениями умственного развития	ДУ

* - указывается один из вариантов: «А», «Б», «ДУ», «Нет»

Вариант организации доступности объекта (формы обслуживания)

«А» - Доступность всех зон и помещений - универсальная

«Б» - Доступны специально выделенные участки и помещения

«ДУ» - Доступность условная: дополнительная помощь сотрудника, услуги на дому, дистанционно

«Нет» - Не организована доступность

3.4. Состояние доступности основных структурно-функциональных зон объекта

№ п/п	Основные структурно-функциональные зоны	Состояние доступности, в том числе для основных категорий инвалидов**					
		К (для передвигающихся на креслах-колясках)	О (с нарушениями опорно-двигательного аппарата)	С (с нарушениями зрения)	Г (с нарушениями слуха)	У (с умственными нарушениями)	Для всех категорий маломобильных групп населения)
1	Территория, прилегающая к зданию (участок)	ДЧ	ДЧ	ДУ	ДУ	ДУ	ДУ

2	Вход (входы) в здание	ДУ	ДУ	ДУ	ДУ	ДУ	ДУ
3	Путь (пути) движения внутри здания (в т.ч. пути эвакуации)	ДЧ	ДУ	ДУ	ДУ	ДЧ	ДЧ
4	Зона целевого назначения здания (целевого посещения объекта)	ДУ	ДУ	ДУ	ДУ	ДУ	ДУ
5	Санитарно-гигиенические помещения	ДУ	ДУ	ДУ	ДУ	ДУ	ДУ
6	Система информации и связи (на всех зонах)	ДЧ	ДЧ	ДЧ	ДЧ	ДЧ	ДЧ
7	Пути движения к объекту (от остановки транспорта)	ДП	ДП	ДП	ДП	ДП	ДП
8	Все зоны и участки	ДУ	ДУ	ДУ	ДУ	ДУ	ДУ

** Указывается:

ДП - доступно полностью (доступность для всех категорий инвалидов и других маломобильных групп населения);

ДЧ - доступно частично (доступность мест целевого назначения для отдельных категорий инвалидов);

ДУ - доступно условно организация помощи сотрудниками организации или иной альтернативной формы обслуживания (на дому, дистанционно, иное)),

нет – недоступно (не предназначен для посещения инвалидами и другими маломобильными группами населения).

3.5.Итоговое заключение о состоянии доступности ОСИ:

ДОСТУПНО УСЛОВНО – территория, прилегающая к зданию, санитарно-гигиенические помещения доступны для инвалидов. Пути движения по зданию, включая пути эвакуации условно доступны (помощь сотрудника).

4 Управленческое решение

4.1.Рекомендации по адаптации основных структурных элементов объекта

№№ п \ п	Основные структурно-функциональные зоны объекта	Рекомендации по адаптации объекта (вид работы)			
		не нуждается (доступ обеспечен)	ремонт (текущий, капитальный), оснащение оборудованием	индивидуальное решение с техническими средствами реабилитации	технические решения невозможны – организация альтернативной формы обслуживания
1	Территория, прилегающая к зданию (участок)	-	-	Установить информационные таблички с указанием направлений и наименований доступных групп объекта.	-
2	Вход (входы) в здание	-	-	Укладка покрытия не допускающая	-

				скольжения. Установить доводчики и убрать высокие пороги.	
3	Путь (пути) движения внутри здания (в т.ч. пути эвакуации)	-	-	Устранение перепадов высот, установка поручней.	-
4	Зона целевого назначения здания (целевого посещения объекта)	-	Ремонт текущий	Установить индукционную систему для слабослышащих	-
5	Санитарно-гигиенические помещения	-	-	Смонтировать откидные стульчики с поручнями	-
6	Система информации на объекте (на всех зонах)	-	-	Приобретение и размещение тактильных средств для обеспечения непрерывности информации на пути движения инвалидов по зрению	-
7	Пути движения к объекту (от остановки транспорта)	Доступ обеспечен	-	-	-
8	Все зоны и участки	-	Подлежат периодическому обновлению вследствие износа	Приобретение ФМ – система адаптированная для слабослышащих	-

* - указывается конкретные рекомендации по каждой структурно-функциональной зоне


4.2. Период проведения работ –

в рамках исполнения (указать наименование программы или плана мероприятий по адаптации основных структурно-функциональных зон объекта) – по мере поступления денежных средств.



4.3. Ожидаемый результат (по состоянию доступности) после выполнения работ по адаптации основных структурно-функциональных зон объекта – ДЧ территория прилегающая к зданию и пути движения по зданию, включая пути эвакуации (помощь сотрудника)

4.4. Паспорт доступности объекта социальной инфраструктуры и предоставляемых на нем услуг (далее – Паспорт доступности объекта) разработан комиссией по проведению обследования и паспортизации объекта социальной инфраструктуры и предоставляемых на нем услуг (далее – Комиссия):

Председатель Комиссии:

 /А.Ю. Лапина/
(подпись/Ф.И.О.)

Члены Комиссии:

 /А.В. Гуляева/
(подпись/Ф.И.О.)
 /О.П. Ситникова/
(подпись/Ф.И.О.)

(подпись/Ф.И.О.)

5. Копия Паспорта доступности объекта направлена 10.07.2024

(дата)

в Управление соц. политики №26 (наименование
территориального отраслевого исполнительного органа государственной
власти Свердловской области – управления социальной политики Министерства
социальной политики Свердловской области)

для размещения информации о состоянии доступности объекта социальной инфраструктуры и предоставляемых на нем услуг для инвалидов и других маломобильных групп населения Свердловской области в автоматизированной информационной системе «Доступная среда Свердловской области» в информационно-телекоммуникационной сети «Интернет».

 Березинский А.В.
И.С.Снег - Б

Пронумеровано, пронумеровано

6 / шесть листов

Заведующий МБДОУ – детский сад № 393

А.Ю. Лапина

